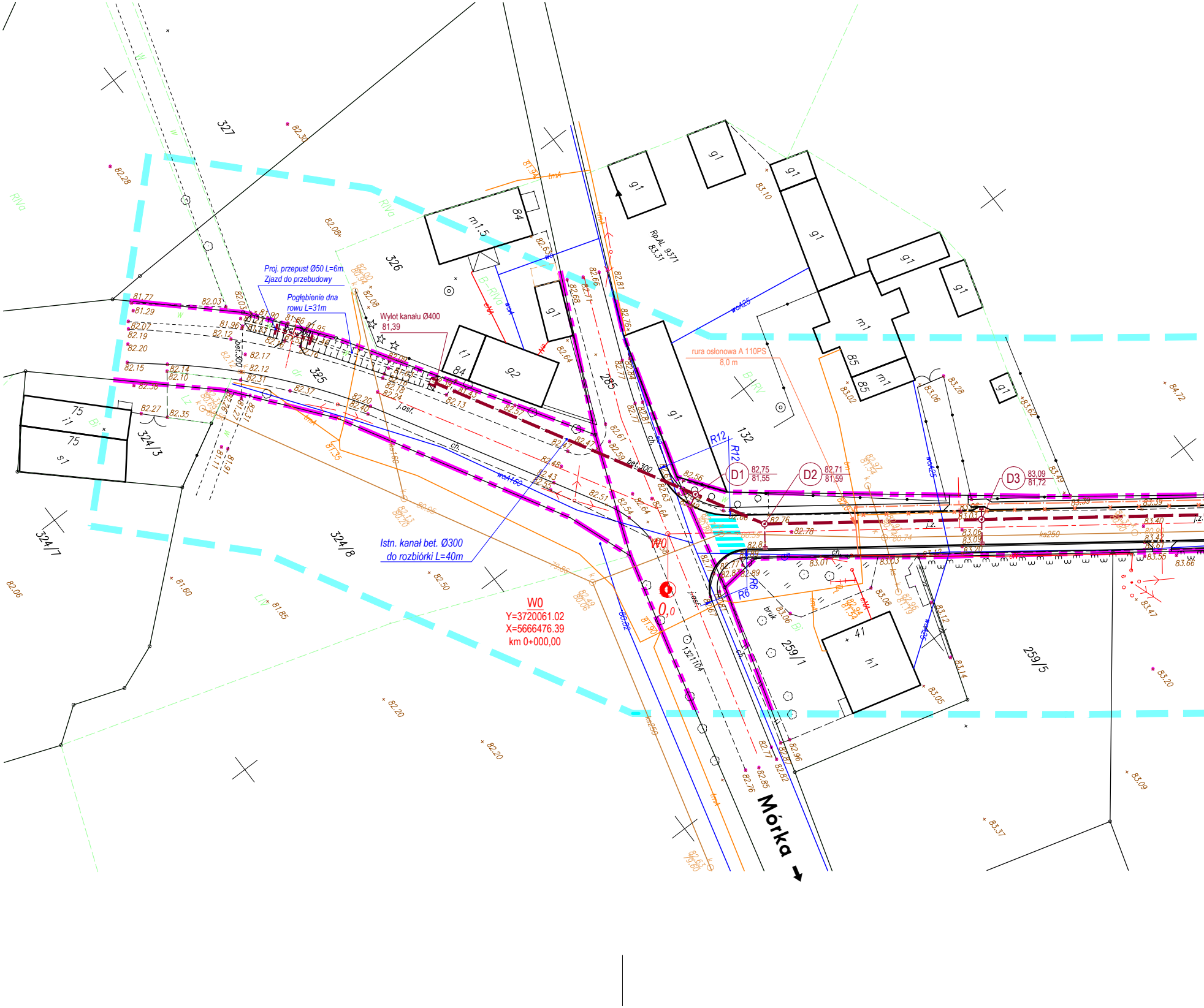
Proj. przepust Ø50 L=6m
Zjazd do przebudowy
Pogłębienie dna rowu L=31m
Wylot kanału Ø400
81,39
rura osłonowa A 110PS
8,0 m
Istn. kanał bet. Ø300
do rozbiórki L=40m
W0
Y=3720061.02
X=5666476.39
km 0+000,00
0,0
D1 82,75 81,55
D2 82,71 81,59
D3 83,09 81,72
R12
R6
Rp.AL 9371
83.31
Mórka
327
326
325
324/8
324/7
324/3
285
132
259/1
259/5
m1.5
84
g1
g2
t1
m1
85
h1
41
75
i1
s1
bet.300
j.asf.
ch.
bruk
RIVa
B-RIVa
RV
Bi
Lz
dr
W
ks250
wo160
wo25
tmA
eNN
132/1104

wieś DALEWO

Sekcje: 433.132.16; 433.31.204

Województwo: WIELKOPOLSKIE
Gmina: Śrem
Obręb: Dalewo

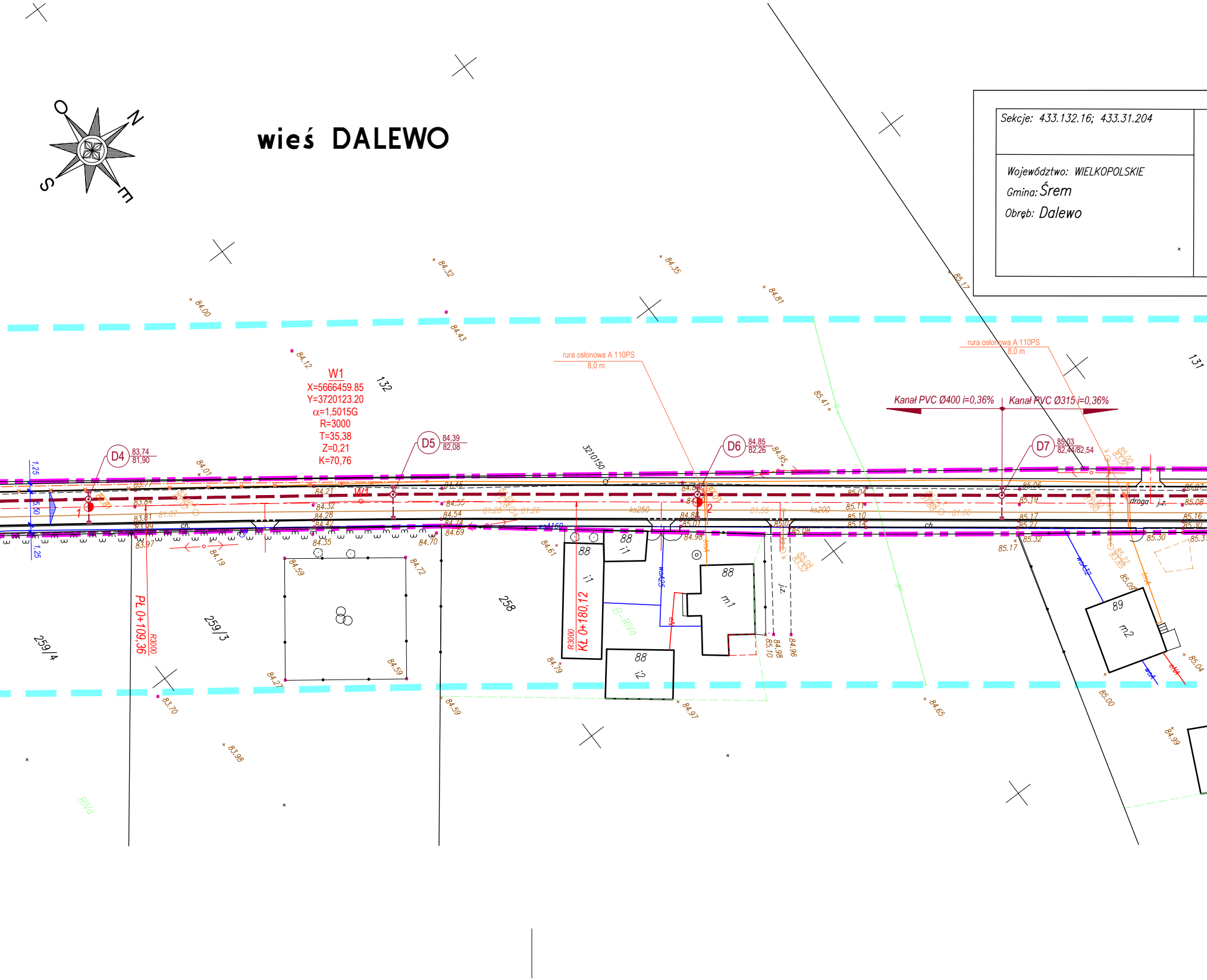

N
E
S
O
W1
X=5666459.85
Y=3720123.20
α=1,5015G
R=3000
T=35,38
Z=0,21
K=70,76
D4 83,74 81,90
D5 84,39 82,08
D6 84,85 82,26
D7 85,03 82,44/82,54
rura osłonowa A 110PS 8,0 m
rura osłonowa A 110PS 8,0 m
Kanał PVC Ø400 i=0,36%
Kanał PVC Ø315 i=0,36%
3210150
132
131
258
259/3
259/4
PŁ 0+109,36
R3000
KŁ 0+180,12
R3000
88 i1
88 m1
88 i2
89 m2
B-RIVa
RIVa
ks250
ks200
wa160
drogа
j.z.
ch
1
2
1,25
5,50
1,25
84.00
84.32
84.35
84.81
85.17
84.43
84.12
85.41
84.95
84.01
83.77
83.84
83.81
83.99
83.97
84.19
84.21
84.32
84.28
84.42
84.35
84.46
84.55
84.54
84.74
84.69
84.70
84.59
84.72
84.59
84.27
83.70
83.98
84.61
84.79
84.59
84.97
84.88
84.98
85.01
85.04
85.11
85.10
85.14
85.10
85.08
84.98
85.10
84.96
84.65
85.06
85.19
85.17
85.27
85.17
85.32
85.07
85.08
85.16
85.30
85.30
85.31
85.09
85.04
85.00
84.99

MAPA ZASADNICZA
Mapa do celów projektowych
skala 1:500

1.Osnowa pozioma: układ 1965, strefa 4
2.Osnowa wysokościowa:poziom odniesienia – Kronsztadt
3.Mapa powstała w wyniku dygitalizcji sekcji
433.132.11; 433.132.161; 433.31.204
4.W zasięgu opracowania niniejsza mapa jest zgodna z treścią mapy zasadniczej znajdującej się w zasobie geodezyjnym i kartograficznym.

Mapa aktualna na dzień..........12.07.2010..........
w zasięgu zlecenia:

Nie wyklucza się istnienia w terenie innych nie wykazanych na niniejszej mapie urządzeń podziemnych, które nie były zgłoszone do inwentaryzacji lub o których brak jest informacji w instytucjach branżowych

Wszelkie trwałe obiekty budowlane podlegają wytyczeniu przez jednostki wykonawstwa geodezyjnego

Wykonawca:

C:\Documents and Settings\Zenon\My Documents\2010_PR□JEKTY\DALEW□\GE□DEZJA\3.jpg

Zam. 2404/2010 KERG. 605-6/2010

STAROSTA ŚREMSKI
POWIATOWY OŚRODEK DOKUMENTACJI
GEODEZYJNEJ I KARTOGRAFICZNEJ
w ŚREMIE

W obszarze oznaczonym linią przerywaną dokonano aktualizacji treści mapy zasadniczej. Dokumenty z pomiaru uzupełniającego przyjęto do zasobu w dniu ....
i zaewidencjonowano pod nr .... KERG. 605-6/2010.............

Niniejsza mapa może służyć do celów projektowych

Projektowane obiekty budowlane wymagające pozwolenia na budowę podlegają wytyczeniu i inwentaryzacji powykonawczej przez jednostki uprawnione do wykonywania prac geodezyjnych

Śrem, dnia ....

....
(imię i nazwisko, podpis, stanowisko służbowe osoby upoważnionej)

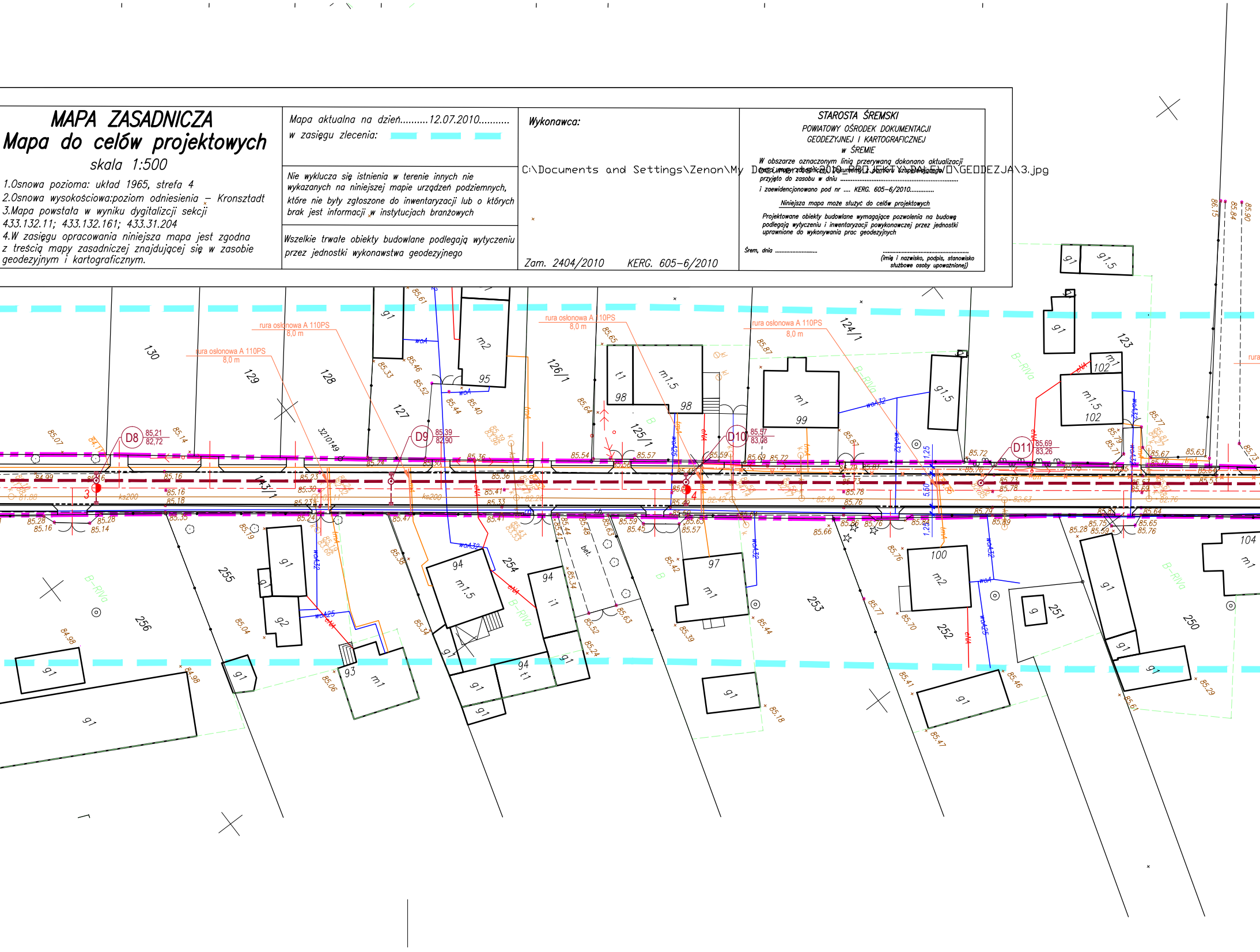

rura osłonowa A 110PS
8,0 m
rura osłonowa A 110PS
8,0 m
rura osłonowa A 110PS
8,0 m
rura osłonowa A 110PS
8,0 m
130
129
128
127
126/1
125/1
124/1
123
3210149
143/1
256
255
254
253
252
251
250
D8
85,21
82,72
D9
85,39
82,90
D10
85,57
83,08
D11
85,69
83,26
3
4
ks200
m2
95
t1
98
m1.5
98
m1
99
g1.5
m1
102
m1.5
102
g1
g1
g2
g1
93
m1
94
m1.5
254
94
i1
94
t1
bet.
97
m1
100
m2
104
m1
woA
woA32
woA25
eW
B–RWa
B
1.25
5.50
1.25
85.61
85.65
85.87
85.07
85.14
85.16
85.18
85.28
85.16
85.14
85.23
85.30
85.36
85.41
85.33
85.54
85.57
85.59
85.72
85.73
85.78
85.76
85.63
85.64
85.65
85.76
85.04
84.98
85.06
85.34
85.39
85.44
85.47
85.41
85.46
85.29
85.18
85.61
85.70
85.77
85.76

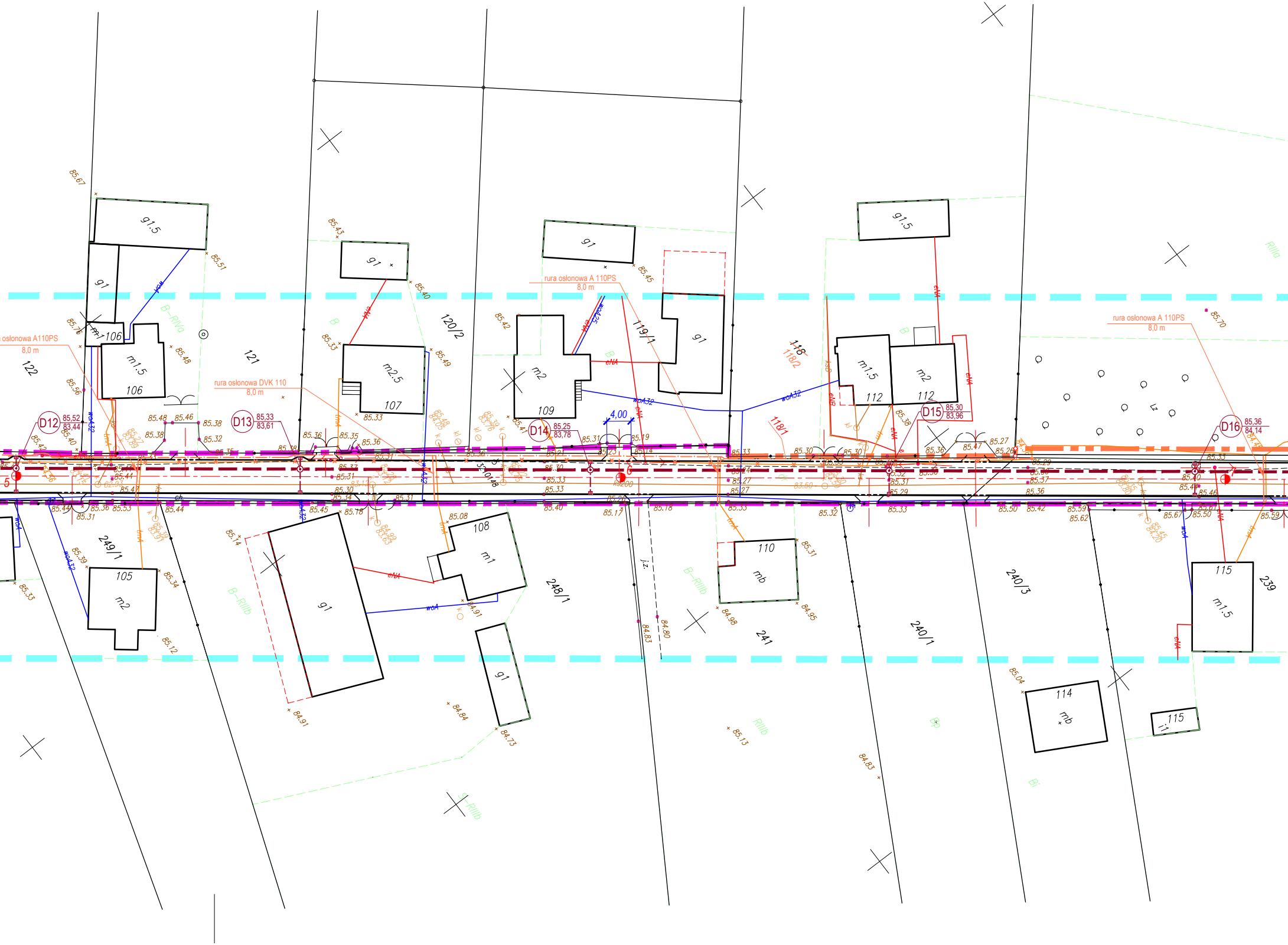

g1,5
g1
106
m1,5
106
122
121
oslonowa A110PS
8,0 m
rura oslonowa DVK 110
8,0 m
g1
m2,5
107
120/2
119/1
rura oslonowa A 110PS
8,0 m
g1
m2
109
g1
118
118/2
118/1
g1,5
m1,5
112
m2
112
rura oslonowa A 110PS
8,0 m
RIIIa
B-RIVa
B
Lz
D12
85,52
83,44
D13
85,33
83,61
D14
85,25
83,78
D15
85,30
83,96
D16
85,36
84,14
4,00
woA32
wA32
eNA
eNB
kaB
tmA
3/2
0148
249/1
105
m2
g1
108
m1
248/1
110
mb
241
240/3
240/1
239
115
m1,5
114
mb
115
i1
B-RIIIb
RIIIb
Bi
j.z.
ch
85.67
85.51
85.43
85.40
85.42
85.45
85.70
85.76
85.48
85.33
85.49
85.56
85.48
85.46
85.38
85.32
85.35
85.36
85.38
85.31
85.19
85.14
85.23
85.33
85.30
85.27
85.26
85.47
85.36
85.29
85.37
85.33
85.44
85.31
85.36
85.53
85.45
85.18
85.08
85.40
85.17
85.18
85.32
85.33
85.50
85.42
85.59
85.62
85.67
85.50
85.59
85.39
85.34
85.33
85.12
85.14
84.91
84.84
84.73
84.83
84.80
84.98
84.95
85.31
85.13
85.04
84.83

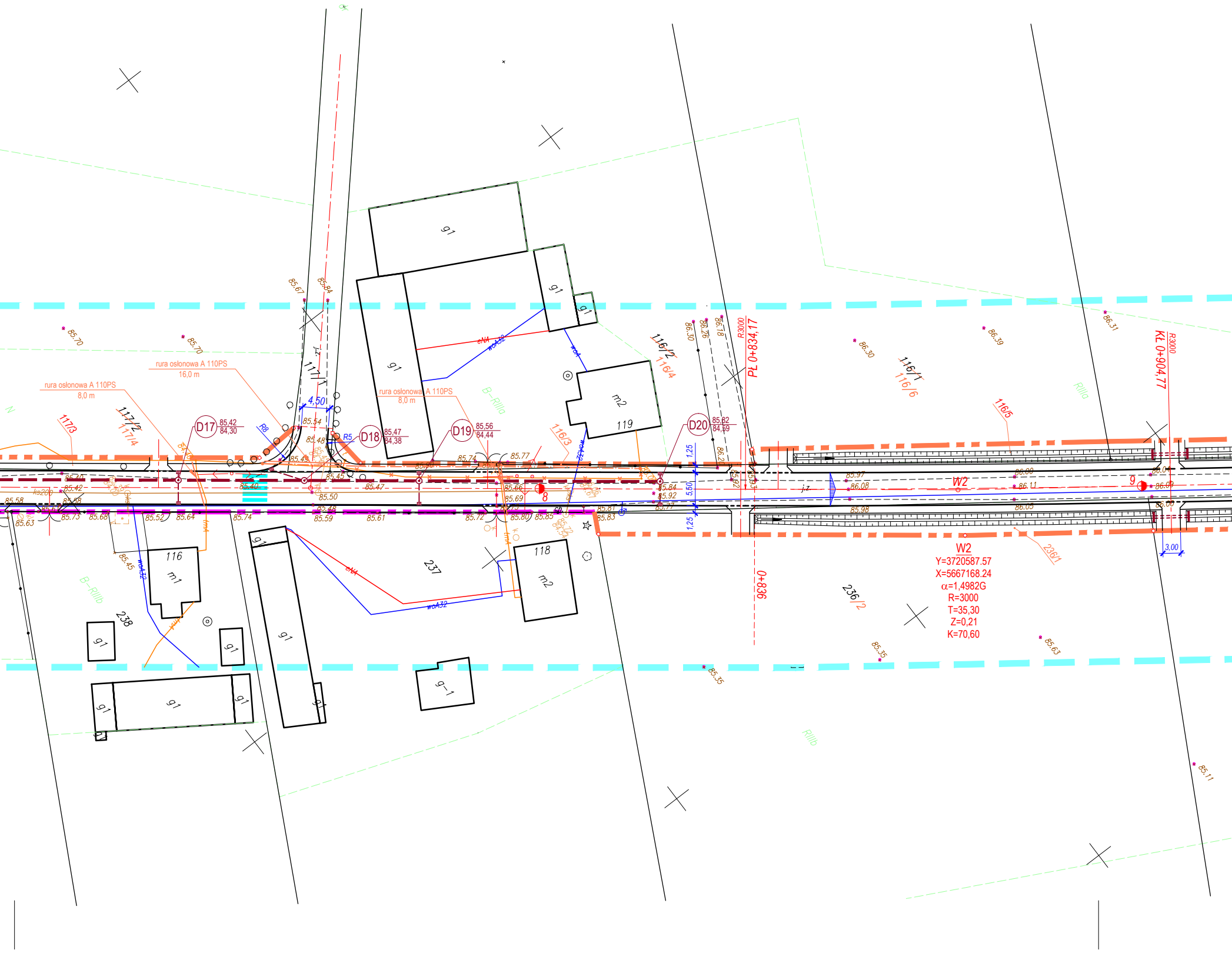

rura oslonowa A 110PS
16,0 m
rura oslonowa A 110PS
8,0 m
rura oslonowa A 110PS
8,0 m
D17 85,42 84,30
D18 85,47 84,38
D19 85,56 84,44
D20 85,82 84,59
4,50
R8
R5
117/1
117/2
117/4
117/3
116/2
116/4
116/3
116/1
116/6
116/5
236/1
236/2
237
238
116
118
119
g1
m1
m2
g-1
B-RIIIb
B-RIIIa
RIIIa
RIIIb
PL 0+834,17
R3000
KŁ 0+904,77
R3000
0+836
W2
Y=3720587.57
X=5667168.24
α=1,4982G
R=3000
T=35,30
Z=0,21
K=70,60
1,25
5,50
1,25
3,00
8
9
j.z.
eNN
wcA32
wcA
85.67
85.84
85.70
85.70
85.54
85.48
85.45
85.50
85.48
85.59
85.61
85.47
85.40
85.40
85.42
85.38
85.58
85.63
85.73
85.68
85.52
85.64
85.74
85.72
85.80
85.85
85.81
85.83
85.74
85.77
85.66
85.69
85.84
85.92
85.77
85.97
86.08
85.98
86.00
86.11
86.05
86.04
86.09
86.00
86.30
86.26
86.18
86.20
86.30
86.39
86.31
85.45
85.35
85.35
85.63
85.11

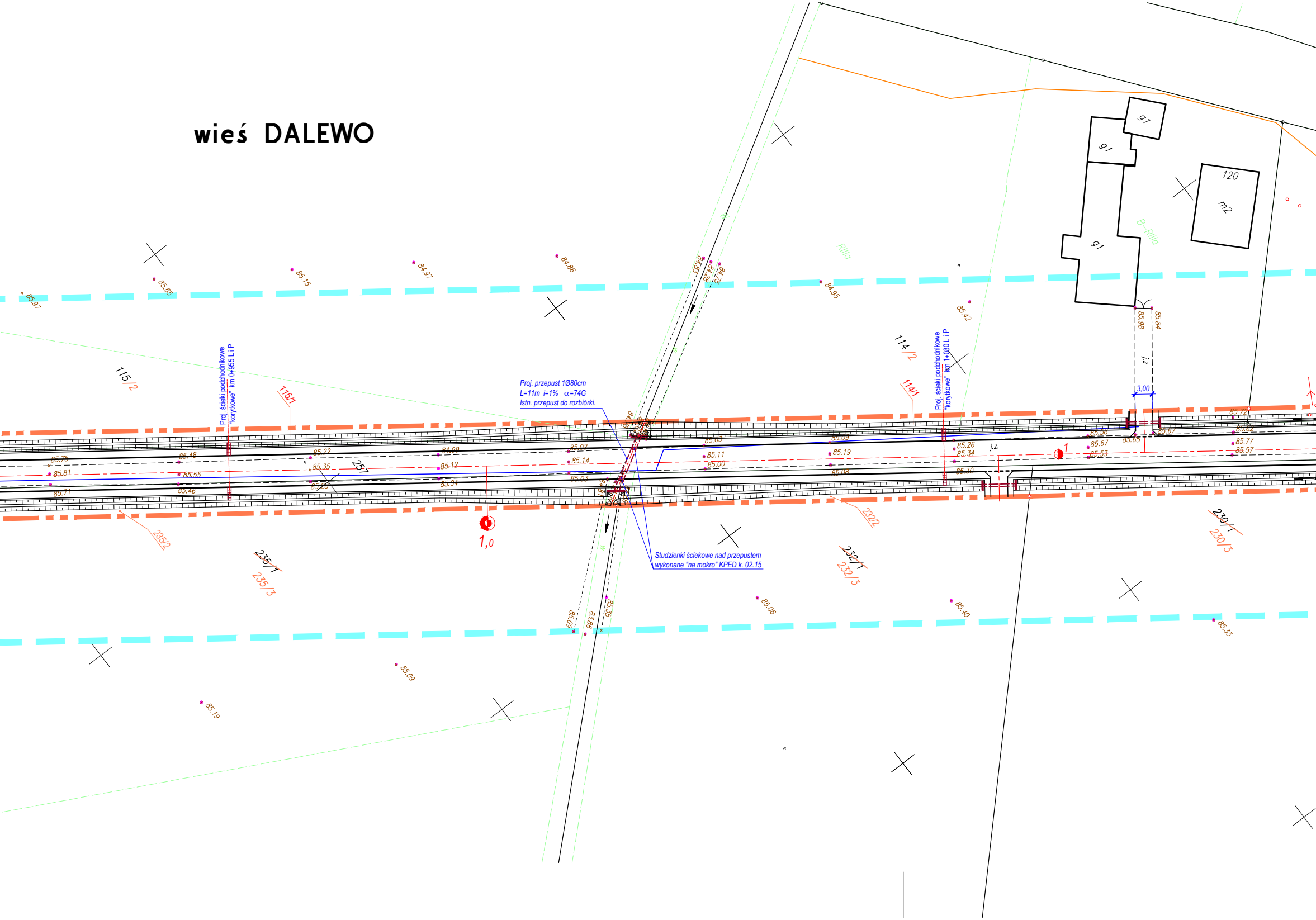
wieś DALEWO
Proj. ścieki podchodnikowe "korytkowe" km 0+955 L i P
Proj. przepust 1Ø80cm
L=11m i=1% α=74G
Istn. przepust do rozbiórki.
Studzienki ściekowe nad przepustem wykonane "na mokro" KPED k. 02.15
Proj. ścieki podchodnikowe "korytkowe" km 1+080 L i P
115/2
115/1
114/2
114/1
257
235/2
235/1
235/3
232/2
232/1
232/3
230/1
230/3
91
91
91
120
m2
Rilla
B-Rilla
j.z.
3,00
1,0
1
85.97
85.65
85.15
84.97
84.86
84.95
85.42
85.98
85.84
85.75
85.81
85.71
85.48
85.55
85.46
85.22
85.35
85.26
84.99
85.12
85.04
85.02
85.14
85.03
85.03
85.11
85.00
85.09
85.19
85.08
85.26
85.34
85.30
85.58
85.67
85.53
85.65
85.67
85.72
85.62
85.77
85.57
85.06
85.40
85.33
85.09
85.19
85.35
83.86
85.08
W

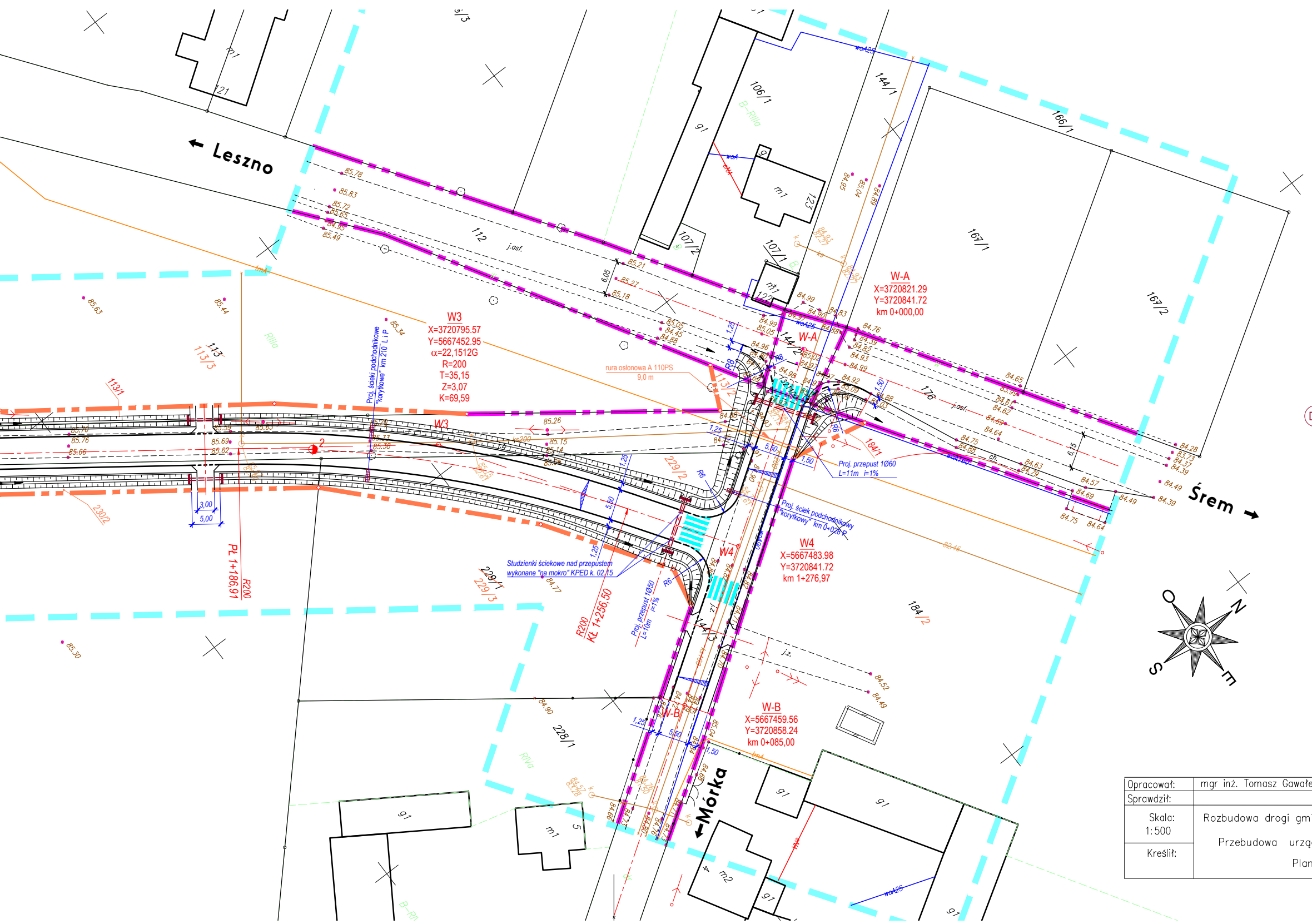
← Leszno
Śrem →
← Mórka
W3
X=3720795.57
Y=5667452.95
α=22,1512G
R=200
T=35,15
Z=3,07
K=69,59
W-A
X=3720821.29
Y=3720841.72
km 0+000,00
W4
X=5667483.98
Y=3720841.72
km 1+276,97
W-B
X=5667459.56
Y=3720858.24
km 0+085,00
rura osłonowa A 110PS
9,0 m
Proj. ściek podchodnikowe "korytkowe" km 210 L i P
Proj. przepust 1Ø60
L=11m i=1%
Proj. ściek podchodnikowy "korytkowy" km 0+028 P
Studzienki ściekowe nad przepustem wykonane "na mokro" KPED k. 02.15
Proj. przepust 1Ø50
L=10m i=1%
R200
Kł 1+256,50
PL 1+186,91
R200
112
113
113/3
113/1
106/1
107/2
107/1
144/1
144/2
144/3
166/1
167/1
167/2
176
184/1
184/2
228/1
229/1
229/2
229/3
230/2
O
N
S
E

OZNACZENIA:

- Granice ewidencyjne działek w obszarze pasa drogowego (istniejące)
- Granica pasa drogowego (nowe)
- Proj. nawierzchnia chodników z kostki betonowej brukowej czerwonej
- Proj. naw. wjazdów z kostki beton. w kolorze grafitowym
- Proj. nawierzchnia jezdni z kostki brukowej szarej
- Tereny zieleni

UZBROJENIE PROJEKTOWANE:

D2 84,23 82,13

Proj. kanał deszczowy rozsączający z rur PVC Ø400mm

Wp25

Proj. wpusty deszcz. z przykanalikiem z rur PVC klasy S Ø200mm

Projektowane kable telekomunikacyjne

ZPiRD Poznań
Rok założenia 1990

ZAKŁAD PROJEKTOWANIA i REALIZACJI DRÓG
mgr inż. Zenon Jurga
62-070 Dąbrowa ul. Leśna 26

STADIUM: **PROJEKT BUDOWLANO-WYKONAWCZY**	INWESTOR: **Gmina Śrem**
OBIEKT: **ROZBUDOWA DROGI GMINNEJ klasy "L" w Dalewie gm. Śrem**	BRANŻA: **PROJEKT DROGOWY**
PRZEDMIOT RYSUNKU: **PLAN SYTUACYJNY**	SKALA: **1:500**
PROJEKTANT: **mgr inż. Zenon Jurga** Uprawnienia budowlane do projektowania i kierowania robotami budowlanymi bez ograniczeń w specjalności: drogi Nr ewid. upr.: 165/73 WZDP Poznań PODPIS:	DATA OPRAC.: **10. 2010**
SPRAWDZAJĄCY: **mgr inż. Jacek Holtzer** Uprawnienia budowlane do projektowania i kierowania robotami budowlanymi bez ograniczeń w specjalności: drogi Nr ewid. upr.: 133/69 i 40/72 WZDP Poznań PODPIS:	NR RYS.: **2.**

Opracował:	mgr inż. Tomasz Gawałek upr. 0376/97/U	SYS–TEL s.c.
Sprawdził:		Nr arch.: P-10-TG/2010
Skala: 1:500	Rozbudowa drogi gminnej w m. Dalewo gm. Śrem Przebudowa urządzeń telekomunikacyjnych. Plan sytuacyjny	Data: 11.2010 Nr rys.: 2
Kreślił:		Arkusz: 1 Arkuszy: 1